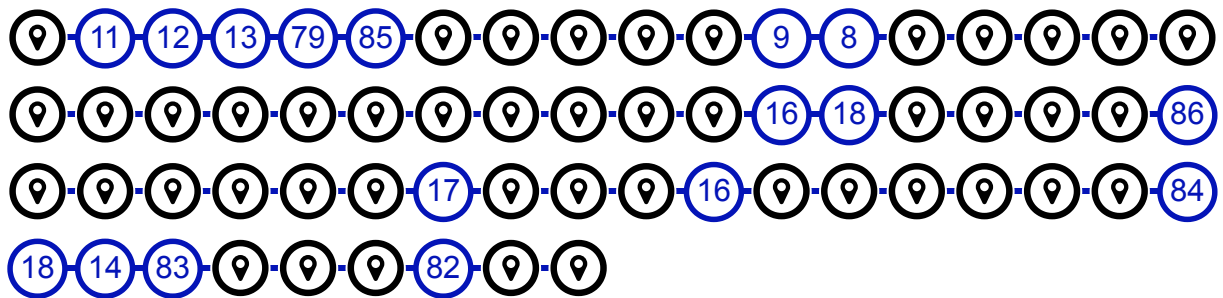
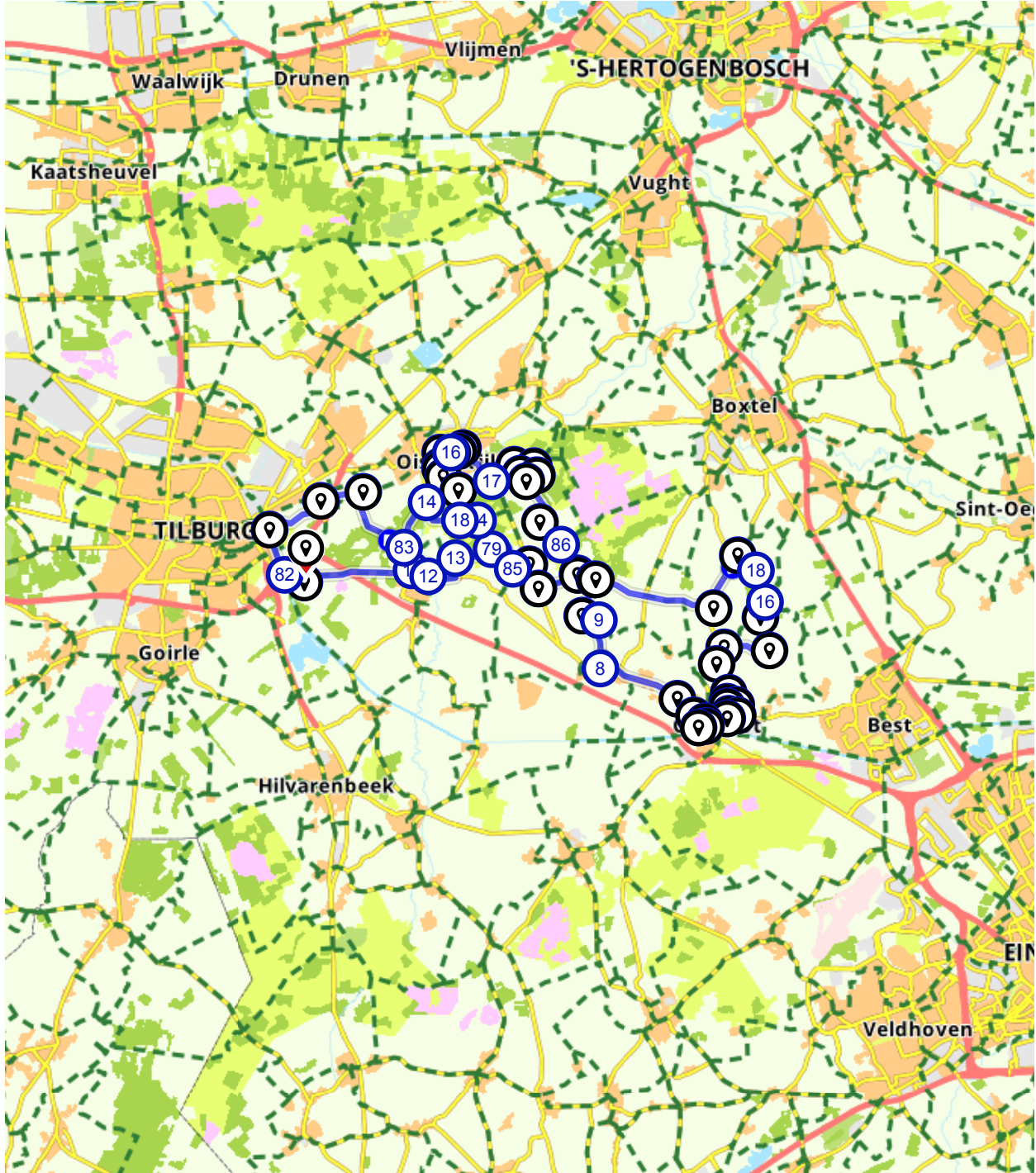


La Trappe Route - Rood

Nederland | Noord-Brabant | Tilburg | 57,50 km (ongeveer 3:22 u) | Fietsroute 170274



La Trappe Route - Rood

Nederland | Noord-Brabant | Tilburg | 57,50 km (ongeveer 3:22 u) | Fietsroute 170274

Maak kennis met de mooie Brabantse omgeving én met de La Trappe Trappistenbieren. Deze fietstocht stuurt je langs de mooiste plekjes van Oirschot, Oisterwijk en Hilvarenbeek. Is het tijd voor een pauze, stap dan af bij één van de 65 café's op de route met La Trappe in het assortiment. (Naast deze rode route is er ook een blauwe route.) Boswachter Frans Kapteijns Boswachter Frans Kapteijns van Natuurmonumenten gaf speciaal voor RoutesinBrabant.nl bijzondere extra weetjes over de natuur rondom deze rode La Trappe-route: Voorste Goorven "Het Voorste Goorven is een van de drie Goorven in Oisterwijk. Naast het Voorste heb je ook het Achterste en het Middelste. Ondanks het woord goor in de naam zijn het prachtige vennen. De vennen zijn dus niet goor, maar het woord goor heeft in de loop der jaren een andere betekenis gekregen! Nu betekent het vies of vuil, maar vroeger betekende het moeras." Grove den "De meeste mensen kennen deze boom onder de naam Mastehout, mastboom of mast, maar ook het woord vliegden wordt vaak gebruikt. De naam Mastehout komt van het feit dat deze boomsoort gebruikt werd in de scheepsbouw, voornamelijk voor de masten. Bij harde wind ging zo'n mast kraken, wat een waarschuwing zou zijn voor een naderende storm." Wolfsputven "Het Wolfsputven is, zoals de meeste van de Oisterwijkse vennen, ontstaan door winderosie. Direct na de laatste ijstijd blies over het kale landschap een krachtige stormachtige wind, die op bepaalde plekken gaten deed ontstaan in het landschap. De wind blies al het zand weg tot een stevige leemlaag. Regenwater vulde daarna die gaten en werden dus vennen. De naam Wolfsputven komt van het feit dat destijds de familie Wolf daar een ven/ put had om turf te steken." Kijk voor meer informatie op: www.routesinbrabant.nl.

Routebeschrijving

#	Beschrijving	Afstand	Tijd
	Eindhoveneweg, 5018TL, Tilburg, Noord-Brabant, Nederland	0.00 km	0:00
	Volg de weg 5 m	0.00 km	0:00
	Ga linksaf en volg deze weg 1.5 km	1.47 km	0:05
	Houd links aan en volg deze weg 1.8 km	3.27 km	0:11
	Neem afslag 0 op de rotonde	3.37 km	0:11
	Ga rechtsaf en volg deze weg 149 m	3.52 km	0:12

Aangeboden door

Verwijderde gebruiker

Praktische informatie

Dichtstbijzijnde locaties

Parkeerplaats centrum
Hoevense Kanaaldijk
5018AB Tilburg

VVV Tilburg
Spoorlaan 434a
5038 CH Tilburg

013 532 37 23

vvv@tilburg.nl
(<mailto:vvv@tilburg.nl>)

<http://www.vvvtilburg.nl>
(<http://www.vvvtilburg.nl>)

Tilburg
Spoorlaan
5038CG Tilburg

Groeseind
Bisschop Godschalkstraat 20
5014PR Tilburg

06 - 83 96 65 41

clientbureau@philadelphia.nl
(<mailto:clientbureau@philadelphia.nl>)

<https://www.philadelphia.nl/locatie/groeseind>
(<https://www.philadelphia.nl/locatie/groeseind>)

Natuurpoort De Reuselhoeve
Heizenschedijk 1
5066 PL Moergestel

+31 (0)13 513 60 31

info@reuselhoeve.nl
(<mailto:info@reuselhoeve.nl>)














<http://www.reuselhoeve.nl>
(<http://www.reuselhoeve.nl>)





















#	Beschrijving	Afstand	Tijd
11	11 (Oisterwijkseweg, 5066XD, Moergestel, Noord-Brabant, Nederland)	3.52 km	0:12
12	12 (Noord-Brabant, 5066AR, Moergestel, Noord-Brabant, Nederland)	4.11 km	0:14
13	13 (Noord-Brabant, 5066CB, Moergestel, Noord-Brabant, Nederland)	5.70 km	0:20
79	79 (Noord-Brabant, 5066CA, Moergestel, Noord-Brabant, Nederland)	6.88 km	0:24
85	85 (Noord-Brabant, 5066CA, Moergestel, Noord-Brabant, Nederland)	7.89 km	0:27
↑	Volg de weg 509 m	8.40 km	0:29
📍	Oirschotsebaan, 5062TD, Oisterwijk, Noord-Brabant, Nederland	8.40 km	0:29
↩	Ga linksaf en volg deze weg 812 m	9.21 km	0:32
↩	Ga linksaf en volg deze weg 7 m	9.22 km	0:32
↪	Ga rechtsaf en volg deze weg 7 m	9.23 km	0:32
📍	Oirschotsebaan, 5062 TG, Oisterwijk, Noord-Brabant, Nederland	9.23 km	0:32
↪	Ga rechtsaf en volg deze weg 1.4 km	10.60 km	0:37
↪	Ga rechtsaf en volg deze weg 16 m	10.61 km	0:37
📍	Logtsebaan, 5062TK, Oisterwijk, Noord-Brabant, Nederland	10.61 km	0:37
↑	Volg de weg 560 m	11.17 km	0:39
↪	Ga rechtsaf en volg deze weg 10 m	11.18 km	0:39
📍	Logtsebaan, 5062TL, Oisterwijk, Noord-Brabant, Nederland	11.18 km	0:39
↑	Volg de weg 1.3 km	12.43 km	0:43
↩	Ga linksaf en volg deze weg 6 m	12.44 km	0:43















Scan mij





















met de route.nl app en de route wordt geopend op je smartphone. Heb je de app nog niet? Ga dan naar: www.route.nl/app/download










































#	Beschrijving	Afstand	Tijd
	Broekstraat, 5688JV, Oirschot, Noord-Brabant, Nederland	12.44 km	0:43
	Volg de weg 537 m	12.98 km	0:45
	9 (Broekstraat, 5688JX, Oirschot, Noord-Brabant, Nederland)	12.98 km	0:45
	8 (Noord-Brabant, 5688SP, Oirschot, Noord-Brabant, Nederland)	14.42 km	0:50
	Volg de weg 2 m	14.42 km	0:50
	Ga linksaf en volg deze weg 8 m	14.43 km	0:50
	Ga linksaf en volg deze weg 2.7 km	17.15 km	1:00
	Ga linksaf en volg deze weg 4 m	17.16 km	1:00
	Kempengeweg, 5688VW, Oirschot, Noord-Brabant, Nederland	17.16 km	1:00
	Ga rechtsaf en volg deze weg 743 m	17.90 km	1:03
	Spoordonkseweg, 5688BS, Oirschot, Noord-Brabant, Nederland	17.90 km	1:03
	Volg de weg 46 m	17.95 km	1:03
	Ga een scherpe bocht linksaf en volg deze weg 423 m	18.37 km	1:04
	Ga rechtsaf en volg deze weg 13 m	18.38 km	1:04
	Koestraat, 5688 AJ, Oirschot, Noord-Brabant, Nederland	18.38 km	1:04
	Ga rechtsaf en volg deze weg 246 m	18.63 km	1:05
	Ga rechtsaf en volg deze weg 13 m	18.64 km	1:05
	St Jorishof, 5688BL, Oirschot, Noord-Brabant, Nederland	18.64 km	1:05
	Ga linksaf en volg deze weg 16 m	18.65 km	1:05
	Ga rechtsaf en volg deze weg 141 m	18.79 km	1:06


#	Beschrijving	Afstand	Tijd
	Ga rechtsaf en volg deze weg 6 m	18.80 km	1:06
	Sint Jorisstraat, 5688AR, Oirschot, Noord-Brabant, Nederland	18.80 km	1:06
	Volg de weg 284 m	19.08 km	1:07
	Houd rechts aan en volg deze weg 97 m	19.18 km	1:07
	Ga linksaf en volg deze weg 19 m	19.20 km	1:07
	Ga rechtsaf en volg deze weg 21 m	19.22 km	1:07
	Volg de weg 331 m	19.55 km	1:08
	Raffendonkstraat, 5688DH, Oirschot, Noord-Brabant, Nederland	19.55 km	1:08
	Volg de weg 5 m	19.55 km	1:09
	Ga linksaf en volg deze weg 126 m	19.68 km	1:09
	Ga rechtsaf en volg deze weg 5 m	19.68 km	1:09
	Snellaertsstraat, 5688DK, Oirschot, Noord-Brabant, Nederland	19.68 km	1:09
	Volg de weg 108 m	19.79 km	1:09
	Houd links aan en volg deze weg 161 m	19.95 km	1:10
	Volg de weg 46 m	20.00 km	1:10
	Het Straatje, 5688CW, Oirschot, Noord-Brabant, Nederland	20.00 km	1:10
	Ga rechtsaf en volg deze weg 179 m	20.18 km	1:11
	Ga rechtsaf en volg deze weg 186 m	20.36 km	1:11
	Notel, 5688RB, Oirschot, Noord-Brabant, Nederland	20.36 km	1:11
	Ga een scherpe bocht rechtsaf en volg deze weg 31 m	20.39 km	1:11


















#	Beschrijving	Afstand	Tijd
	Ga linksaf en volg deze weg 273 m	20.66 km	1:12
	Ga linksaf en volg deze weg 1 m	20.67 km	1:12
	Het Bovenwiel, 5688SJ, Oirschot, Noord-Brabant, Nederland	20.67 km	1:12
	Ga rechtsaf en volg deze weg 128 m	20.79 km	1:13
	Ga linksaf en volg deze weg 38 m	20.83 km	1:13
	Ga linksaf en volg deze weg 66 m	20.90 km	1:13
	Ga rechtsaf en volg deze weg 68 m	20.96 km	1:13
	Ga linksaf en volg deze weg 69 m	21.03 km	1:14
	De Koreenaar, 5688RN, Oirschot, Noord-Brabant, Nederland	21.03 km	1:14
	Volg de weg 5 m	21.04 km	1:14
	Ga rechtsaf en volg deze weg 293 m	21.33 km	1:15
	Ga linksaf en volg deze weg 3 m	21.33 km	1:15
	De Koreenaar, 5688RZ, Oirschot, Noord-Brabant, Nederland	21.33 km	1:15
	Volg de weg 972 m	22.30 km	1:18
	Ga rechtsaf en volg deze weg 2 m	22.30 km	1:18
	Oude Grintweg, 5688LZ, Oirschot, Noord-Brabant, Nederland	22.30 km	1:18
	Volg de weg 561 m	22.87 km	1:20
	Ga linksaf en volg deze weg 9 m	22.87 km	1:20
	De Fransman, 5688MD, Oirschot, Noord-Brabant, Nederland	22.87 km	1:20
	De Fransman, 5688NG, Oirschot, Noord-Brabant, Nederland	24.40 km	1:26

#	Beschrijving	Afstand	Tijd
	Ga rechtsaf en volg deze weg 1.1 km	25.49 km	1:29
	Termeidesteeg, 5688MG, Oirschot, Noord-Brabant, Nederland	25.49 km	1:29
	Volg de weg 569 m	26.05 km	1:31
	16 (Lopensestraat, 5688MK, Oirschot, Noord-Brabant, Nederland)	26.05 km	1:31
	18 (Noord-Brabant, 5688ML, Oirschot, Noord-Brabant, Nederland)	27.17 km	1:35
	Volg de weg 799 m	27.97 km	1:38
	Van Coehoornweg, 5281PA, Boxtel, Noord-Brabant, Nederland	27.97 km	1:38
	Ga rechtsaf en volg deze weg 1.9 km	29.82 km	1:45
	Steenrijt, 5688MB, Oirschot, Noord-Brabant, Nederland	29.82 km	1:45
	Ga linksaf en volg deze weg 3.9 km	33.70 km	1:58
	Logtsebaan, 5062TL, Oisterwijk, Noord-Brabant, Nederland	33.70 km	1:58
	Volg de weg 581 m	34.28 km	2:00
	Ga rechtsaf en volg deze weg 51 m	34.33 km	2:01
	De Logt, 5062TK, Oisterwijk, Noord-Brabant, Nederland	34.33 km	2:01
	Volg de weg 1.2 km	35.51 km	2:05
	86 (Liegbankjes, 5062TA, Oisterwijk, Noord-Brabant, Nederland)	35.51 km	2:05
	Ga een scherpe bocht rechtsaf en volg deze weg 975 m	36.49 km	2:08
	Rosepdreef, 5062TB, Oisterwijk, Noord-Brabant, Nederland	36.49 km	2:08
	Ga een scherpe bocht linksaf en volg deze weg 175 m	36.66 km	2:09
	Houd rechts aan en volg deze weg 209 m	36.87 km	2:10

#	Beschrijving	Afstand	Tijd
	Volg de weg 1.1 km	37.97 km	2:14
	Ga rechtsaf en volg deze weg 5 m	37.98 km	2:14
	Scheibaan, 5062TN, Oisterwijk, Noord-Brabant, Nederland	37.98 km	2:14
	Volg de weg 381 m	38.36 km	2:15
	Ga een scherpe bocht rechtsaf en volg deze weg 9 m	38.37 km	2:15
	Burgemeester van den Oeverweg, 5062SX, Oisterwijk, Noord-Brabant, Nederland	38.37 km	2:15
	Burgemeester van de Oeverweg, 5062SZ, Oisterwijk, Noord-Brabant, Nederland	38.64 km	2:16
	Volg de weg 11 m	38.65 km	2:16
	Ga een scherpe bocht linksaf en volg deze weg 484 m	39.13 km	2:18
	Ga linksaf en volg deze weg 10 m	39.14 km	2:18
	Scheibaan, 5062SV, Oisterwijk, Noord-Brabant, Nederland	39.14 km	2:18
	Scheibaan, 5062SV, Oisterwijk, Noord-Brabant, Nederland	39.49 km	2:19
	Volg de weg 893 m	40.38 km	2:22
	17 (Vennelaan, 5061, Oisterwijk, Noord-Brabant, Nederland)	40.38 km	2:22
	Ga linksaf en volg deze weg 1.1 km	41.49 km	2:26
	Ga rechtsaf en volg deze weg 106 m	41.60 km	2:26
	Neem afslag 0 op de rotonde	41.84 km	2:27
	De Lind, 5061MA, Oisterwijk, Noord-Brabant, Nederland	41.84 km	2:27
	Ga rechtsaf en volg deze weg 154 m	41.99 km	2:28

#	Beschrijving	Afstand	Tijd
	Lindeplein, 5061HT, Oisterwijk, Noord-Brabant, Nederland	41.99 km	2:28
	Volg de weg 179 m	42.17 km	2:28
	De Lind, 5061HS, Oisterwijk, Noord-Brabant, Nederland	42.17 km	2:28
	Volg de weg 39 m	42.21 km	2:28
	16 (De Lind, 5061, Oisterwijk, Noord-Brabant, Nederland)	42.21 km	2:28
	Volg de weg 192 m	42.40 km	2:29
	Ga rechtsaf en volg deze weg 185 m	42.59 km	2:30
	Ga linksaf en volg deze weg 6 m	42.59 km	2:30
	Hoogstraat, 5061EP, Oisterwijk, Noord-Brabant, Nederland	42.59 km	2:30
	Volg de weg 513 m	43.11 km	2:32
	Baerdijk, 5062HT, Oisterwijk, Noord-Brabant, Nederland	43.11 km	2:32
	Volg de weg 2 m	43.11 km	2:32
	Neem afslag 0 op de rotonde	43.24 km	2:32
	Durendaaldreef, 5062HT, Oisterwijk, Noord-Brabant, Nederland	43.24 km	2:32
	Ga een scherpe bocht linksaf en volg deze weg 15 m	43.25 km	2:32
	Ga linksaf en volg deze weg 6 m	43.26 km	2:32
	Baerdijk, 5062HT, Oisterwijk, Noord-Brabant, Nederland	43.26 km	2:32
	Ga rechtsaf en volg deze weg 19 m	43.27 km	2:32
	Ga een scherpe bocht rechtsaf en volg deze weg 251 m	43.52 km	2:33
	Baerdijk, 5062HS, Oisterwijk, Noord-Brabant, Nederland	43.52 km	2:33

#	Beschrijving	Afstand	Tijd
	Volg de weg 21 m	43.54 km	2:33
	Neem afslag 0 op de rotonde	44.01 km	2:35
	Ga linksaf en volg deze weg 300 m	44.31 km	2:36
	Ga een scherpe bocht linksaf en volg deze weg 6 m	44.32 km	2:36
	Wierdsmalaan, 5062JE, Oisterwijk, Noord-Brabant, Nederland	44.32 km	2:36
	Ga linksaf en volg deze weg 10 m	44.33 km	2:36
	Ga rechtsaf en volg deze weg 1.1 km	45.47 km	2:40
	84 (Bosweg, 5062, Oisterwijk, Noord-Brabant, Nederland)	45.47 km	2:40
	18 (Noord-Brabant, 5062, Oisterwijk, Noord-Brabant, Nederland)	46.07 km	2:42
	14 (Noord-Brabant, 5062SM, Oisterwijk, Noord-Brabant, Nederland)	47.53 km	2:47
	83 (Noord-Brabant, 5066XG, Moergestel, Noord-Brabant, Nederland)	49.17 km	2:53
	Volg de weg 4 m	49.17 km	2:53
	Ga linksaf en volg deze weg 207 m	49.38 km	2:54
	Houd links aan en volg deze weg 1.2 km	50.55 km	2:58
	Ga linksaf en volg deze weg 1.1 km	51.68 km	3:02
	Ga rechtsaf en volg deze weg 12 m	51.69 km	3:02
	Laag Heukelomseweg, 5059AN, Oisterwijk, Noord-Brabant, Nederland	51.69 km	3:02
	Ga linksaf en volg deze weg 25 m	51.72 km	3:02
	Ga rechtsaf en volg deze weg 605 m	52.32 km	3:04

#	Beschrijving	Afstand	Tijd
	Ga linksaf en volg deze weg 747 m	53.07 km	3:07
	Burgemeester Bechtweg, 5056RM, Tilburg, Noord-Brabant, Nederland	53.07 km	3:07
	Volg de weg 10 m	53.08 km	3:07
	Ga linksaf en volg deze weg 2.2 km	55.25 km	3:14
	Oisterwijksebaan, 5018CG, Tilburg, Noord-Brabant, Nederland	55.25 km	3:14
	Volg de weg 21 m	55.27 km	3:15
	Ga een scherpe bocht linksaf en volg deze weg 1.5 km	56.79 km	3:20
	82 (Hoevense Kanaaldijk, 5018TA, Tilburg, Noord-Brabant, Nederland)	56.79 km	3:20
	Volg de weg 18 m	56.81 km	3:20
	Ga linksaf en volg deze weg 5 m	56.82 km	3:20
	Ga rechtsaf en volg deze weg 208 m	57.02 km	3:21
	Ga rechtsaf en volg deze weg 6 m	57.03 km	3:21
	Ga linksaf en volg deze weg 435 m	57.46 km	3:22
	Eindhovenseweg, 5018TL, Tilburg, Noord-Brabant, Nederland	57.46 km	3:22
	Volg de weg 18 m	57.48 km	3:22
	Ga rechtsaf en volg deze weg 7 m	57.49 km	3:22
	Eindhovenseweg, 5018TL, Tilburg, Noord-Brabant, Nederland	57.49 km	3:22

Route.nl wenst je veel fietsplezier.

Graag zien we je terug voor één van onze andere 153251 gratis routes op onze site!